








МУНИЦИПАЛЬНОЕ ОБРАЗОВАНИЕ ПЕРШИНСКОЕ

Правила землепользования и застройки и/и

Карта зонирования



Границы
 муниципальные границы
 населенных пунктов

Остаток земель
 земли населенных пунктов
 земли сельскохозяйственного назначения
 садовые некоммерческие товарищества
 земли водного фонда
 земли промышленности, энергетики, транспорта, связи, радиосвязи, телевидения, информатики, земли для обеспечения космической деятельности, земли обороны, безопасности и земли иного специального назначения (существующие)
 земли промышленности, энергетики, транспорта, связи, радиосвязи, телевидения, информатики, земли для обеспечения космической деятельности, земли обороны, безопасности и земли иного специального назначения (проект)
 земель запаса




Земли лесного фонда
 леса защитные
 леса эксплуатационные
 особо защитные участки леса (ОЗУ)




Жилые зоны
 ж-1 зона застройки индивидуальными жилыми домами
 ж-2 зона застройки малолетними жилыми домами

Общественно-деловые зоны
 ОД










Зоны промышленности, инженерной и транспортной инфраструктур
 П-1 зона размещения объектов инженерно-коммунальной инфраструктуры, объектов транспорта, объектов оптовой торговли
 П-2 зона размещения производственных объектов с различными условиями воздействия на окружающую среду

Зоны сельскохозяйственного использования
 С-1 зона сельскохозяйственных угодий (в границе и за границей населенного пункта)
 С-2 зоны, занятые объектами сельскохозяйственного назначения и предназначенные для ведения сельского хозяйства, личного подсобного хозяйства, садоводства, развития объектов сельскохозяйственного назначения в границах населенных пунктов
 С-3 зоны, занятые объектами сельскохозяйственного назначения и предназначенные для ведения сельского хозяйства, садоводства, личного подсобного хозяйства, дачного хозяйства, развития объектов сельскохозяйственного назначения за границами населенных пунктов
 С-4 зоны, занятые объектами сельскохозяйственного назначения и предназначенные для ведения сельского хозяйства, личного подсобного хозяйства, садоводства, развития объектов сельскохозяйственного назначения за границами населенных пунктов

Зоны рекреационного назначения
 Р-1 зона общественной рекреации в границах населенных пунктов (спортивная, парковая, бульварная)
 Р-2 зона отдыха объектов (груды, озера, водохранилища, плесы)
 Р-3 зона лесов, расположенных в границах населенных пунктов

Зоны специального назначения
 СП-1 зона размещения объектов, экологически чистых, транспорта
 СП-2 зона размещения объектов сбора, утилизации бытовых и промышленных отходов
 СП-3 зона размещения специальных объектов

Зоны с особыми условиями использования территории

 33.02.6.160 Санитарно-защитная зона предприятия ООО «Джео Хом Системс»
 33.02.6.291 Санитарно-защитная зона для ООО «БЕКО»
 33.02.6.348 Зона санитарной охраны источника питьевого и хозяйственно-бытового водоснабжения водозабора сваями N 60 ООО «Завод Теплоэнергомашин» в д. Федоровское Кировского района Владимирской области (третий пояс)
 33.02.6.347 Зона санитарной охраны источника питьевого и хозяйственно-бытового водоснабжения водозабора сваями N 60 ООО «Завод Теплоэнергомашин» в д. Федоровское Кировского района Владимирской области (первый пояс)
 33.02.6.348 Зона санитарной охраны источника питьевого и хозяйственно-бытового водоснабжения водозабора сваями N 60 ООО «Завод Теплоэнергомашин» в д. Федоровское Кировского района Владимирской области (второй пояс)
 33.02.6.294 Зона санитарной охраны (ЗСО) водозабора, состоящего из двух сваями - сваевыми N 454 и сваевыми N 455 (1 пояс) Общества с ограниченной ответственностью «Джео Хом Системс»
 33.02.6.296 Зона санитарной охраны (ЗСО) водозабора, состоящего из двух сваями - сваевыми N 454 и сваевыми N 455 (1 пояс)
 33.02.6.295 Зона санитарной охраны (ЗСО) водозабора, состоящего из двух сваями - сваевыми N 454 и сваевыми N 455 (2 пояс) Общества с ограниченной ответственностью «Джео Хом Системс»
 33.02.6.296 Зона санитарной охраны (ЗСО) водозабора, состоящего из двух сваями - сваевыми N 454 и сваевыми N 455 (2 пояс) Общества с ограниченной ответственностью «Джео Хом Системс»
 Примечание. Зоны санитарной охраны 33.02.6.295 и 33.02.6.296 совпадают

 33.02.6.321 Зона затопления в отношении территории, принадлежащей акционерному обществу «Киржак» в границах г. Киржак, затопляемых при колебании и падении суточной нормы осадочности (попеременно один раз в 100 лет)
 33.02.6.481 Охранная зона сооружения - ВОПС во Владимирской области Кировского муниципального района по проекту «Устранение аварийного гидротехнического сооружения»
 33.02.4.165 Охранная зона газопровода высокого давления от г. Киржак мкр. Юр. Омбика до ООО «Базис» в д. Федоровское Кировского района Владимирской области
 33.02.6.96 Зона с особыми условиями использования территории (охранная зона объекта электроэнергетики - воздушной линии электропередачи - ВЛ-10 кВ 105 ПС Октябрьское (участки от опоры N9 до опоры N49))
 33.02.6.99 Зона с особыми условиями использования территории (охранная зона объекта электроэнергетики - воздушной линии электропередачи - ВЛ-10 кВ 1014 ПС Октябрьское (участки от опоры N8 до опоры N24, от опоры N25 до опоры N190; от опоры N258 до опоры N243 (опята на КТП N1165), от опоры N232 до опоры N235 (опята на КТП N1196), от опоры N216 до опоры N230 (опята на КТП N1178), опята N221 (опята на опятах N228), опята N212 (опята на КТП N1171), опята N214 (опята на КТП N168), от опоры N210 до опоры N213 (опята на КТП N180), опята N209 (опята на опоры N1229), от опоры N207 до опоры N208 (опята на КТП N166), от опоры N197 до опоры N205 (опята на КТП N1178), от опоры N191 до опоры N198 (опята на КТП N1258))
 33.02.4.104 Охранная зона объектов электроэнергетики ВЛ-110 кВ «Савино-Открасьинская» и особые условия использования земельных участков, расположенных в границах зоны в Кировском районе Владимирской области

ПРИМЕЧАНИЕ.
 д. Федоровское Муниципального образования Першинское полностью находится в зоне 33.02.6.481 Подзона N 1. Зоны с особыми условиями использования территории - охранная зона территории аэродрома экспериментальной авиации Киржак 33.02.6.647 Зона с особыми условиями использования территории - охранная зона территории аэродрома экспериментальной авиации Киржак 33.02.6.304 Подзона N 3 и охранная зона территории аэродрома экспериментальной авиации Киржак 33.02.6.308 Подзона N 5 Зоны с особыми условиями использования территории - охранная зона территории аэродрома экспериментальной авиации Киржак