



Общество с Ограниченной Ответственностью

«КОНСТРУКТОР»

Юр. Адрес: 601010, г. Киржач, ул. Привокзальная д.22

Факт. Адрес: 601010, Владимирская обл., г. Киржач, ул. Привокзальная, д.22

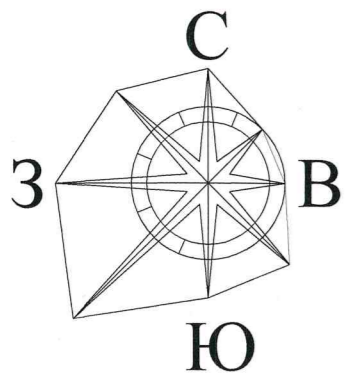
ИНН 3316013724 ОГРН 1063316011483, тел.: (49237) 2-57-14; +7(919) 020-76-25

ПРОЕКТНАЯ ДОКУМЕНТАЦИЯ

Проект планировки и межевания территории для строительства
моста через реку Большой Киржач в д. Недюрево
Киржачского района Владимирской области

Выпущено 2 экз.
Экз. № 2

г.Киржач 2023г.



ПРОЕКТ ПЛАНИРОВКИ ТЕРРИТОРИИ
 для строительства моста через реку Большой Киржач в д. Недюрево
 Киржачского района Владимирской области
СИТУАЦИОННАЯ СХЕМА

Условные обозначения

— - рассматриваемая территория



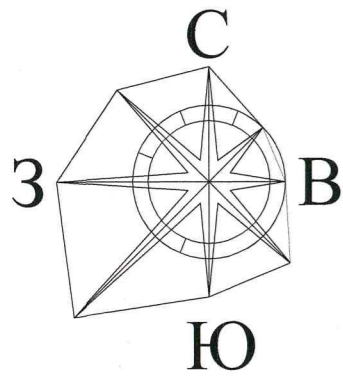
Изм.	К.уч.	Лист	№ док	Подпись	Дата
Исполнил		Пискарева Н.С.			

для строительства моста через реку Большой Киржач в д. Недюрево
 Киржачского района Владимирской области

Проект планировки территории

Ситуационная схема

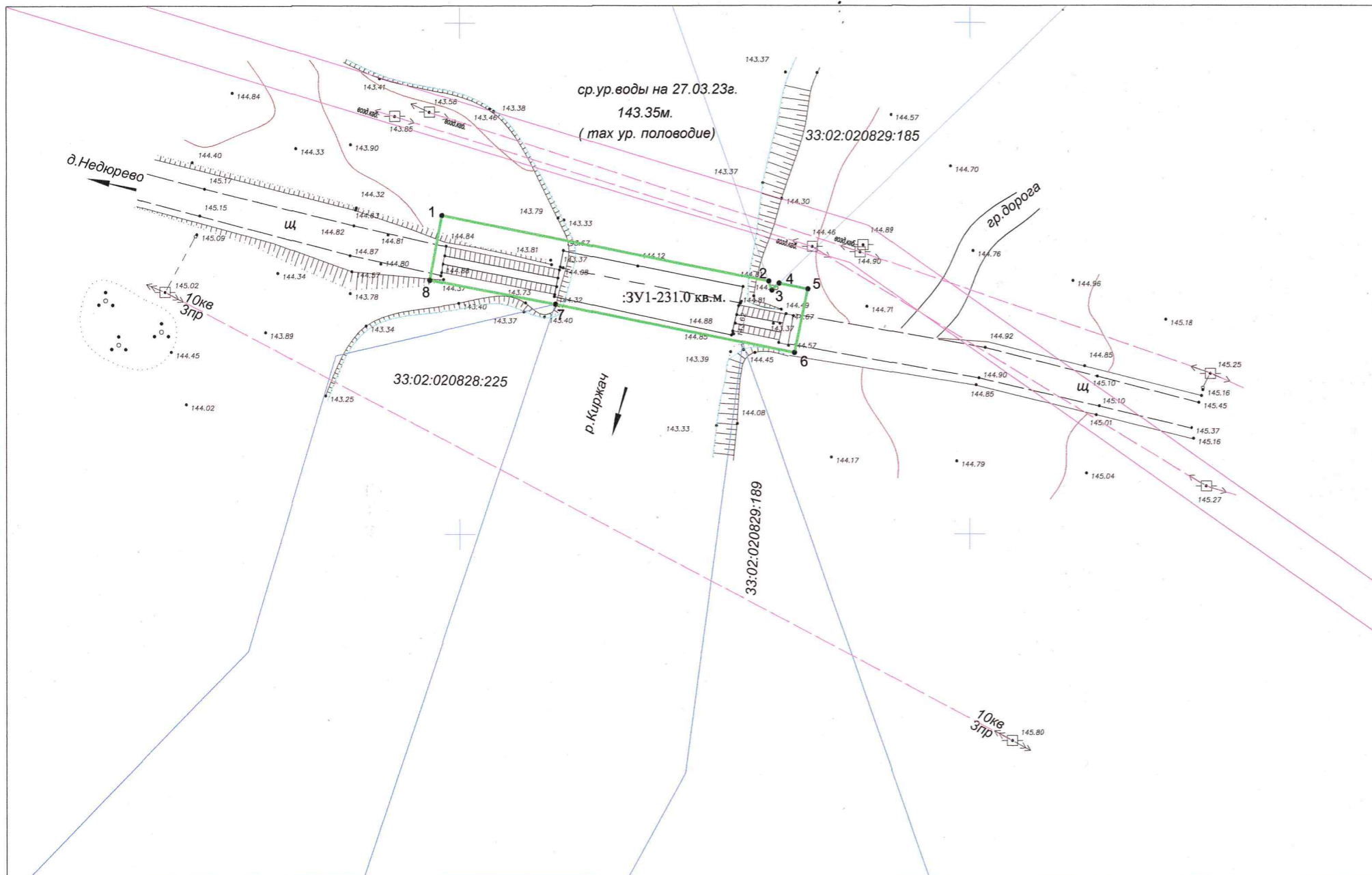
Стадия	Лист	Листов
1:1000	ООО "Конструктор"	



ПРОЕКТ МЕЖЕВАНИЯ ТЕРРИТОРИИ
для строительства моста через реку Большой Киржач в д. Недюрево
Киржачского района Владимирской области
ПРОЕКТ МЕЖЕВАНИЯ ТЕРРИТОРИИ ПРОЕКТИРУЕМЫХ
КАДАСТРОВЫХ УЧАСТКОВ

Условные обозначения

- существующие земельные участки стоящие на кадастровом учете
- охранный зона объекта электросетевого хозяйства воздушная линия -0,4 кВ деревня Недюрево от трансформаторной подстанции №90
- существующая линия ЛЭП
- образованный земельный участок



"СОГЛАСОВАНО"

Начальник отдела архитектуры
 МКУ "УЖКХАиСКР"

" " 2023 г.

"УТВЕРЖДАЮ"

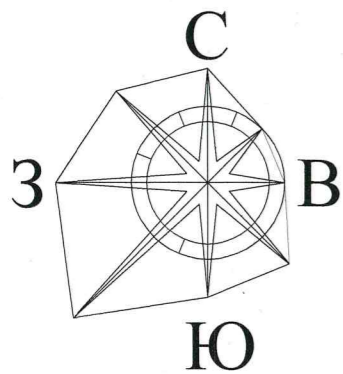
Глава администрации
 Киржачского района

" " 2023 г.

Примечание:

Категория земель - земли сельскохозяйственного назначения
 :ЗУ1 - 231,0 кв.м- площадь земельного участка

						для строительства моста через реку Большой Киржач в д. Недюрево Киржачского района Владимирской области			
Изм.	К.уч.	Лист	№ док	Подпись	Дата	Проект межевания территории	Стадия	Лист	Листов
						Проект межевания территории проектируемых кадастровых участков	1:500	ООО "Конструктор"	
Исполнил									



ПРОЕКТ ПЛАНИРОВКИ ТЕРРИТОРИИ
 для строительства моста через реку Большой Киржач д. Недюрево
 Киржачского района Владимирской области
ПРОЕКТНЫЙ ПЛАН ТЕРРИТОРИИ



Условные обозначения

- существующие земельные участки стоящие на кадастровом учете
- охранный зона объекта электросетевого хозяйства воздушная линия-0.4 кВ деревня Недюрево от трансформаторной подстанции №90
- существующая линия ЛЭП
- образованный земельный участок

"СОГЛАСОВАНО"

Начальник отдела архитектуры
 МКУ "УЖКХАиСКР"

2023 г.

"УТВЕРЖДАЮ"

Глава администрации
 Киржачского района

2023 г.

Примечание:

Категория земель - земли сельскохозяйственного назначения
 :ЗУ1 - 231.0 кв.м- площадь земельного участка

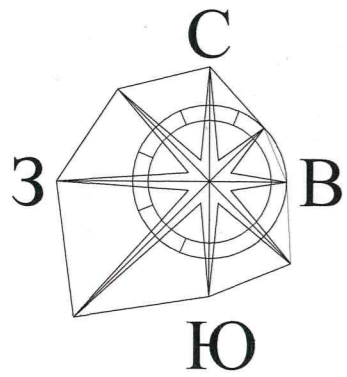
Изм.	К.уч.	Лист	№ док	Подпись	Дата
	ГИП		Филиппов В.К.		
	ГАП		Пискарева Н.С.		
Исполнил			Пискарева Н.С.		

для строительства моста через реку Большой Киржач д. Недюрево
 Киржачского района Владимирской области

Проект планировки территории

Проектный план территории

Стадия	Лист	Листов
Проект планировки территории		
Проектный план территории	1:500	ООО "Конструктор"



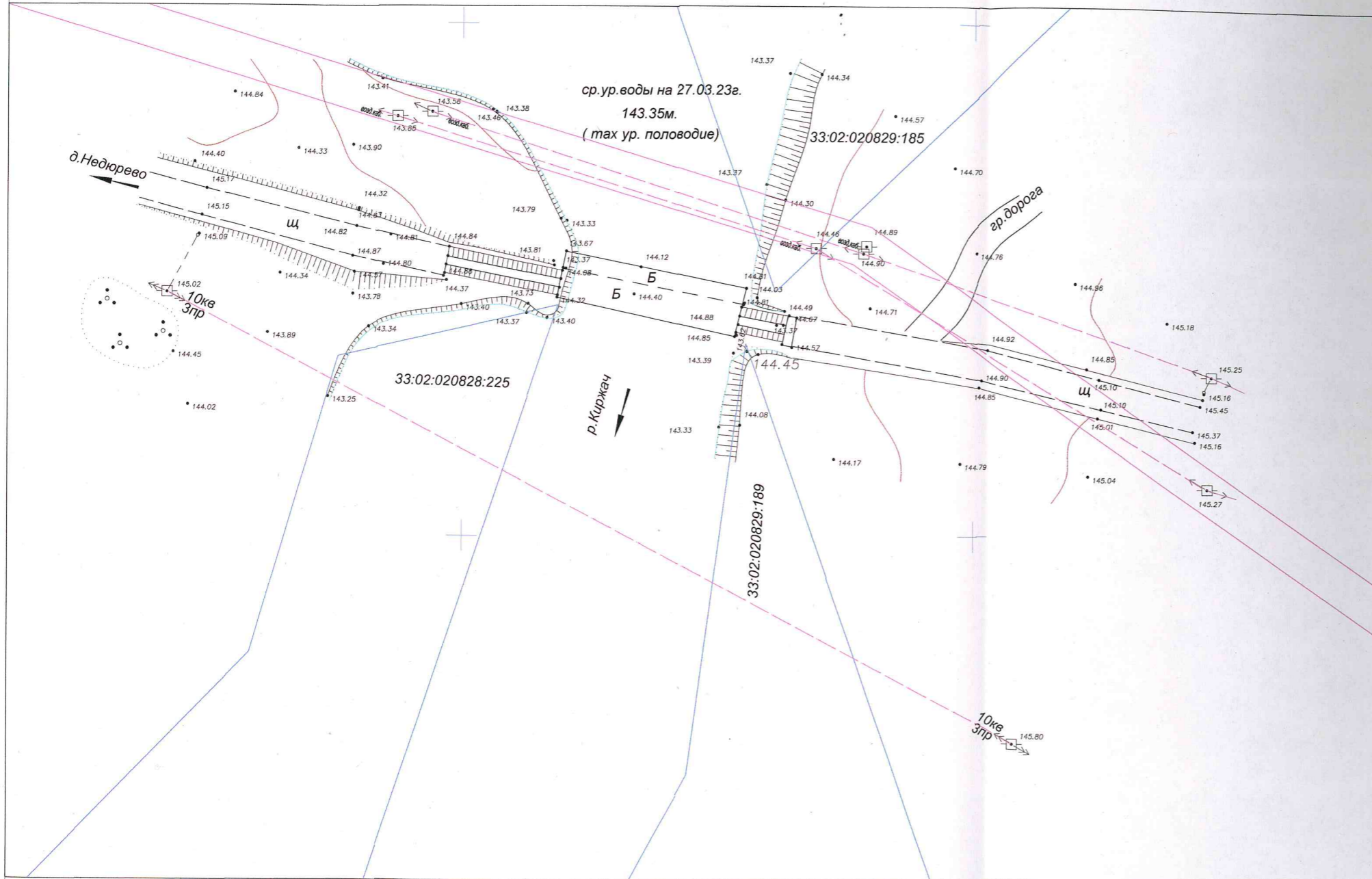
ПРОЕКТ ПЛАНИРОВКИ ТЕРРИТОРИИ

для строительства моста через реку Большой Киржач в д. Недюрево
Киржачского района Владимирской области

СХЕМА ИСПОЛЬЗОВАНИЯ ТЕРРИТОРИИ В ПЕРИОД ПОДГОТОВКИ ПРОЕКТА ПЛАНИРОВКИ ТЕРРИТОРИИ

Условные обозначения

- существующие земельные участки стоящие на кадастровом учете
- Охранная зона объекта электросетевого хозяйства воздушная линия - 0,4 кВ деревня Недюрево от трансформаторной подстанции №90
- существующая линия ЛЭП



Изм.	К.уч.	Лист	N док	Подпись	Дата	для строительства моста через реку Большой Киржач в д. Недюрево Киржачского района Владимирской области			
	ГИП			Филиппов В.К.		Проект планировки территории	Стадия	Лист	Листов
	ГАП			Пискарева Н.С.					
Исполнил				Пискарева Н.С.		Схема использования территории в период подготовки проекта планировки территории	1:500	ООО "Конструктор"	

Каталог координат поворотных точек проектируемых межевых участков

Сведения о характерных точках границ образуемых земельных участков

Обозначение земельного участка :ЗУ1

Обозначение характерных точек границ	Координаты, м		Средняя квадратическая погрешность положения характерной точки (М), м	Описание закрепления точки
	X	Y		
1	2	3	4	5
:ЗУ1 площадь – 231,0				
1	210081,19	133548,25		-
2	210074,71	133580,31		-
3	210073,83	133580,62		-
4	210074,51	133581,32		-
5	210073,94	133584,14		-
6	210067,73	133582,85		-
7	210072,50	133559,37		-
8	210074,89	133547,05		-
1	210081,19	133548,25		-
				-
				-
				-
				-
				-
				-
				-
				-
				-

"УТВЕРЖДЕНО"

"УТВЕРЖДАЮ"

Постановлением администрации

Глава администрации

Киржачского района

Киржачского р-на

Владимирской области

Владимирской области

№ _____ от " _____ " _____ 2023г.

" _____ " _____ 2023г.