

ГРАФИЧЕСКОЕ ОПИСАНИЕ
местоположения границ населенных пунктов, территориальных
зон, особо охраняемых природных территорий, зон с особыми
условиями использования территории

Публичный сервитут в целях строительства объекта электросетевого хозяйства

(наименование объекта, местоположение границ которого описано (далее - объект))

Раздел 1

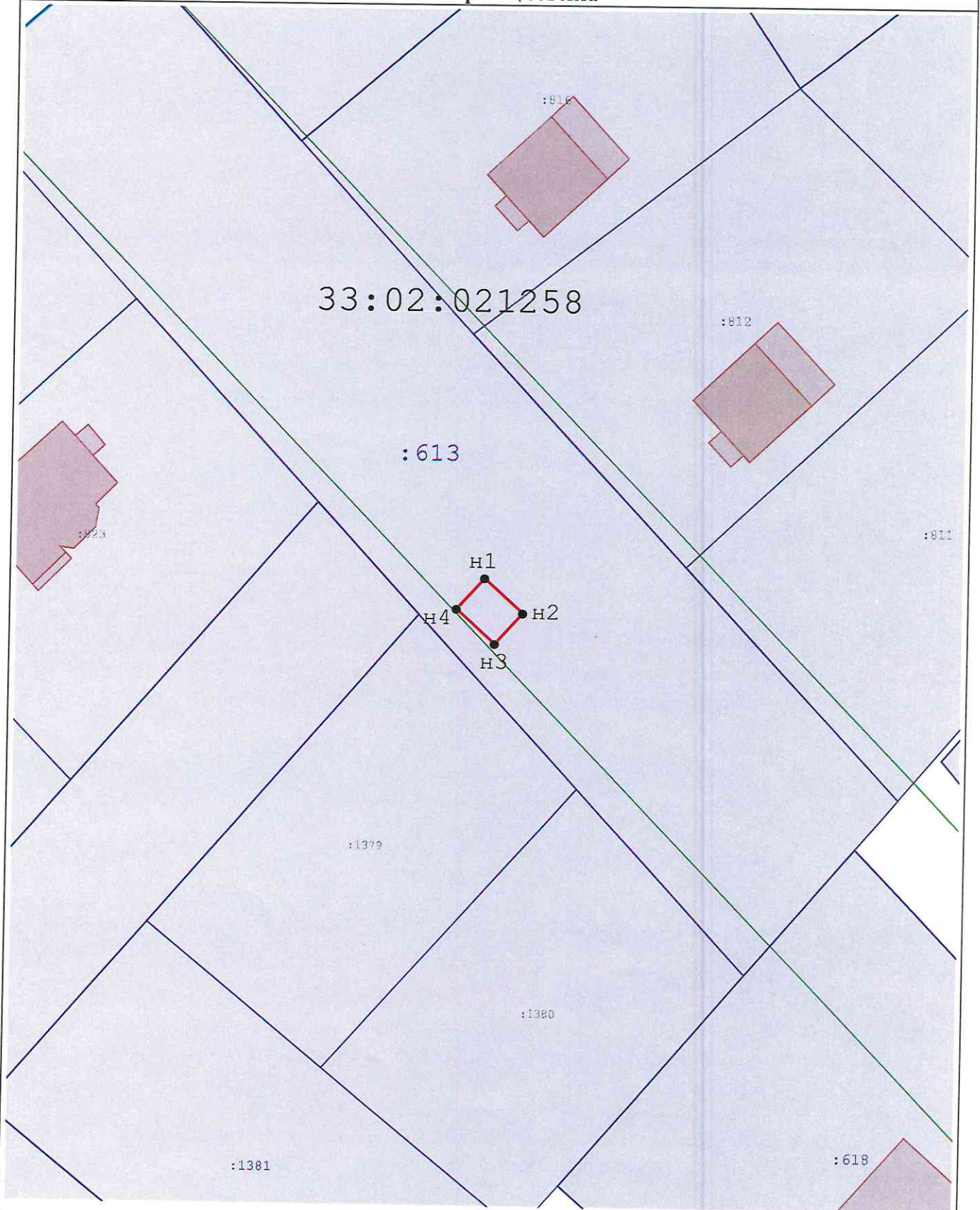
Сведения об объекте

№ п/п	Характеристики объекта	Описание характеристик
1	2	3
1	Местоположение объекта	Владимирская область, Киржачский р-н, Дубки д
2	Площадь объекта ± величина погрешности определения площади ($P \pm \Delta P$)	20 м ² ± 2 м ²
3	Иные характеристики объекта	Вид объекта реестра границ: Зона с особыми условиями использования территории Вид объекта по документу: Публичный сервитут Содержание ограничений использования объектов недвижимости в пределах зоны или территории: Публичный сервитут в целях размещения объектов электросетевого хозяйства сроком на 49 лет

Раздел 2





Сведения о местоположении границ объекта					
1. Система координат <u>МСК-33, зона 1</u>					
2. Сведения о характерных точках границ объекта					
Обозначение характерных точек границ	Координаты, м		Метод определения координат характерной точки	Средняя квадратическая погрешность положения характерной точки (Mt), м	Описание обозначения точки на местности (при наличии)
	X	Y			
1	2	3	4	5	6
н1	188 677,31	114 494,03	Аналитический метод	0,10	—
н2	188 673,97	114 497,75		0,10	
н3	188 670,99	114 495,07		0,10	
н4	188 674,33	114 491,36		0,10	
н1	188 677,31	114 494,03		0,10	
3. Сведения о характерных точках части (частей) границы объекта					
1	2	3	4	5	6
—	—	—	—	—	—

План границ объекта



Условные обозначения:

Масштаб 1:500

-  - Граница образуемого публичного сервитута
-  - Граница земельных участков
-  n1 - Номер характерной точки, полученной при проведении кадастровых работ
-  - Обозначение объекта капитального строительства

Дата 24 июля 2023 г.

Подпись



Место для оттиска печати (при наличии) лица, составившего описание местоположения границ объекта

ТЕКСТОВОЕ ОПИСАНИЕ
местоположения границ населенных пунктов, территориальных зон

Прохождение границы		Описание прохождения границы
от точки	до точки	
1	2	3
—	—	—