

Приложение
УТВЕРЖДЕНО
постановлением администрации
Киржачского района
Владимирской области
от _____ № _____





СХЕМА ГРАНИЦ ПУБЛИЧНОГО СЕРВИТУТА

Общая площадь публичного сервитута: 20 кв.м.
Местоположение: Владимирская область, Киржачский район, д. Дубки



Условные обозначения:

Масштаб 1:500

-  - Граница образуемого публичного сервитута
-  - Граница земельных участков
-  н1 - Номер характерной точки, полученной при проведении кадастровых работ
-  - Обозначение объекта капитального строительства

Дата 24 июля 2023 г.

Подпись _____

Место для оттиска печати (при наличии) лица, составившего описание местоположения границ объекта

