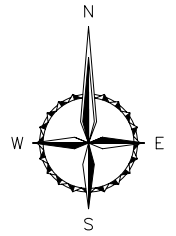


Схема расположения границ публичного сервитута ВЛ-0,4кВ

33:02:021407

Владимирская область,
Киржачский район,
д. Карповщина



33:02:021407:110



33:02:021407:165

33:02:021407:176

33:02:000000:379(2)

33:02:021407:204

Система координат МСК-33, зона 1

Площадь публичного сервитута 20м^2

Описание характерных точек

№ п/п	X	Y
1	2	3
1	179073,82	123050,55
2	179078,76	123049,70
3	179079,71	123053,59
4	179074,77	123054,45
1	179073,82	123050,55

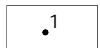
33:02:021407:109

Масштаб 1:1000


УСЛОВНЫЕ ОБОЗНАЧЕНИЯ




Проектные границы публичного сервитута



Характерная точка границ публичного сервитута



Границы кадастровых кварталов, по сведениям ЕГРН



Границы земельных участков, по сведениям ЕГРН



Проектное местоположение инженерного сооружения

33:02:021407 номера кадастровых кварталов, по сведениям ЕГРН

33:02:021407:110 кадастровые номера земельных участков, по сведениям ЕГРН