

УТВЕРЖДЕНА
приказом
Министерства строительства и
жилищно-коммунального хозяйства
Российской Федерации
от 25 апреля 2017 года N 741/пр
(В редакции, введенной в действие
с 1 мая 2020 года
приказом Министерства строительства и
жилищно-коммунального хозяйства
Российской Федерации
от 27 февраля 2020 года N 94/пр.

Градостроительный план земельного участка

Р Ф - 3 3 - 4 - 0 2 - 2 - 0 3 - 2 0 2 5 - 0 2 5 7

Градостроительный план земельного участка подготовлен на основании
**Распоряжения администрации Киржачского муниципального района
Владимирской области от 03.09.2025 № 65-р «О выдаче градостроительного
плана земельного участка»**

(реквизиты заявления правообладателя земельного участка, иного лица в случае, предусмотренном частью 1.1 статьи 57.3 Градостроительного кодекса Российской Федерации, с указанием ф.и.о. заявителя - физического лица, либо реквизиты заявления и наименование заявителя - юридического лица о выдаче градостроительного плана земельного участка)

Местонахождение земельного участка: **Российская Федерация, Владимирская область, Киржачский муниципальный район, муниципальное образование Першинское, д. Финеево, ул. Центральная, земельный участок 346**
(субъект Российской Федерации, муниципальный район или городской округ)

Описание границ земельного участка:

Обозначение (номер) характерной точки	Перечень координат характерных точек в системе координат, используемой для ведения Единого государственного реестра недвижимости	
	X	Y
1	180236.54	126951.91
2	180239.81	126977.93
3	180201.46	126981.75
4	180198.97	126955.65

Кадастровый номер земельного участка: 33:02:020615:999

(при наличии) или в случае, предусмотренном частью 1.1 статьи 57.3 Градостроительного кодекса Российской Федерации, условный номер образуемого земельного участка на основании утвержденных проекта межевания территории и (или) схемы расположения земельного участка или земельных участков на кадастровом плане территории)

Площадь земельного участка:

1000,0 кв.м.

Информация о расположенных в границах земельного участка объектах капитального строительства

Объекты капитального строительства отсутствуют

Информация о границах зоны планируемого размещения объекта капитального строительства в соответствии с утвержденным проектом планировки территории (при наличии)

Проект планировки территории не утвержден

Обозначение (номер) характерной точки	Перечень координат характерных точек в системе координат, используемой для ведения Единого государственного реестра недвижимости	
	X	Y
-	-	-

Реквизиты проекта планировки территории и (или) проекта межевания территории в случае, если земельный участок расположен в границах территории, в отношении которой утверждены проект планировки территории и (или) проект межевания территории

Проект планировки территории не утвержден

(указывается в случае, если земельный участок расположен в границах территории в отношении которой утверждены проект планировки территории и (или) проект межевания территории)

Градостроительный план подготовлен

Лагутиным А.А., начальником отдела архитектуры МКУ «Управление ЖКХ, архитектуры и строительства Киржачского района»

(ф.и.о., должность уполномоченного лица, наименование органа)

М.П.

(при наличии)



А.А. Лагутин /

(подпись)

(расшифровка подписи)

Дата выдачи _____

15.09.2025

(дд.мм.гггг)



Перв. примен.

Справ. №


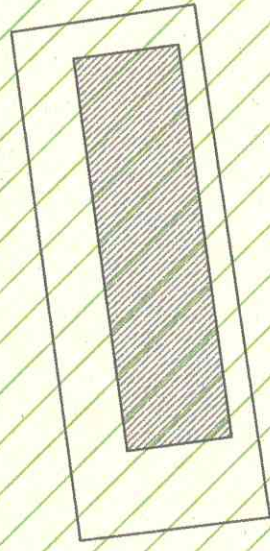
Подпись и дата

Итого: №



№ точки	Длина линии
1	26,22
2	38,54
3	26,22
4	37,76
1	

автосторога "Киржач-Федоровское-Финево-Старово-Санно"



Площадь земельного участка: 1000,0 кв.м.

Российская Федерация, Владимирская область, Киржачский муниципальный район, муниципальное образование Першинское, д. Финево, ул. Центральная, земельный участок 34 б

Изм	Лист	№ докум	Подпись	Дата

Чертеж градостроительного плана

Литера	Масса	Масштаб
		1:1000
Лист		Листов

Справ. №

Перв. примен.

Чертеж градостроительного плана земельного участка разработан на топографической основе
 выполненной _____
 (дата, наименование организации)

Инв. № подл.


Подпись и дата


Взам. инв. №


Инв. № дубл.

Подпись и дата

Условные обозначения:

 граница земельного участка

 ЗОУИТ: Зона с особыми условиями использования территории
 (охранная зона объекта электросетевого хозяйства-воздушной
 линии электропередачи - ВЛ-10 кВ 1014 ПС Октябрьская

 Охранная зона объекта электросетевого хозяйства. Воздушная линия
 -0,4 кВ деревня Финеево, от трансформаторной подстанции № 54,179,
 местоположение: Владимирская область, Киржачский район, д. Финеево

 Охранная зона транспорта

Справ. №

Перв. примен.

Инв. № подл.

Подпись и дата

Взам. инв. №

Инв. № дубл.

Подпись и дата

Герб. примен.

Спраб. №


Подпись и дата

Инв. № докум.

Взам. инв. №

Подпись и дата

Инв. № подл.



№ точки	X	Y
1	180236,54	126951,91
2	180239,81	126977,93
3	180201,46	126981,75
4	180198,97	126955,65



места допустимого размещения зданий, строений, сооружений;

3.0

минимальные отступы от границ земельного участка в целях определения мест допустимого размещения зданий, строений, сооружений, за пределами которых запрещено строительство зданий, строений, сооружений;



Охранная зона транспорта

Площадь земельного участка: 1000,0 кв.м.

Российская Федерация, Владимирская область, Киржачский муниципальный район, муниципальное образование Першинское, д. Финеево, ул. Центральная, земельный участок 34 б

Изм	Лист	№ докум	Подпись	Дата	Градостроительный план земельного участка	Литера	Масса	Масштаб
Разраб.								1:500
Проверил						Лист	Листов	
Т. контр.								
Рук.								
Н. контр.								
Утв.								

2. Информация о градостроительном регламенте либо требованиях к назначению, параметрам и размещению объекта капитального строительства на земельном участке, на который действие градостроительного регламента не распространяется или для которого градостроительный регламент не устанавливается.

Ж - ЖИЛЫЕ ЗОНЫ

В жилых зонах допускается размещение отдельно стоящих, встроенных или пристроенных объектов социального и коммунально-бытового назначения, объектов здравоохранения, объектов дошкольного, начального общего и среднего общего образования, культовых зданий, стоянок автомобильного транспорта, гаражей, объектов, связанных с проживанием граждан и не оказывающих негативного воздействия на окружающую среду. В состав жилых зон могут включаться также территории, предназначенные для ведения садоводства и дачного хозяйства.

Ж-1 - Зона застройки индивидуальными жилыми домами

Зоны застройки индивидуальными жилыми домами выделены для обеспечения правовых условий формирования жилых районов комфортного жилья на территориях застройки при низкой плотности использования территории и преимущественном размещении объектов индивидуального жилищного строительства и жилых домов блокированной застройки, а также с минимально разрешенным набором услуг местного значения.

1. Ж-1 - зона застройки индивидуальными жилыми домами выделяется на основе существующих и вновь осваиваемых территорий индивидуальной жилой застройки (застройка отдельно стоящими жилыми домами усадебного типа), с целью повышения уровня комфортности проживания, развития сферы социального и культурно-бытового обслуживания, обеспечивающих потребности жителей, создания условий для размещения необходимых объектов инженерной инфраструктуры и благоустройства территории. Земельные участки с разрешенным видом использования «для ведения личного подсобного хозяйства» включены в зону Ж-1, так как на них по законодательству разрешается размещение жилого дома. Также в эту зону отнесена застройка блокированными жилыми домами на две (и более) семьи 1 - 3 этажа с участком.

2. В зоне Ж-1 могут размещаться жилые дома высотой не выше трех надземных этажей, преимущественно многоквартирные индивидуальные жилые дома, а также двухквартирные дома и жилые дома на приусадебных участках личного подсобного хозяйства. Жилые дома могут включать помещения для ведения личного подсобного хозяйства или иметь специальные помещения с местами приложения труда, не оказывающими негативного воздействия на окружающую среду. Допускается пристройка хозяйственного сарая, автостоянки, бани, теплицы к индивидуальному жилому дому с соблюдением требований санитарных, зооветеринарных и противопожарных норм.

3. Видам разрешенного использования земельных участков территориальной зоны застройки индивидуальными жилыми домами Ж-1, выделенной по градостроительному зонированию, в наибольшей степени соответствуют виды разрешенного использования земельных участков по приказу Федеральной службы государственной регистрации, кадастра и картографии от 10 ноября 2020 года № П/0412 «Об утверждении классификатора видов разрешенного использования земельных участков» (далее - Классификатор), приведенные в таблице 36-2.

Содержание видов разрешенного использования, перечисленных в классификаторе, допускает без отдельного указания в классификаторе размещение и эксплуатацию линейного объекта (кроме железных дорог общего пользования и автомобильных дорог общего пользования

федерального и регионального значения), размещение защитных сооружений (насаждений), объектов мелиорации, антенно-мачтовых сооружений, информационных и геодезических знаков, если федеральным законом не установлено иное

5. В зоне застройки индивидуальными жилыми домами Ж-1 могут размещаться объекты капитального строительства, размещение которых предусмотрено видами разрешенного использования с кодами 3.1, 3.2, 3.3, 3.4, 3.4.1, 3.5.1, 3.6, 3.7, 3.10.1, 4.1, 4.3, 4.4, 4.6, 5.1.2, 5.1.3, если их размещение связано с удовлетворением повседневных потребностей жителей, не причиняет вреда окружающей среде и санитарному благополучию, не причиняет существенного неудобства жителям, не требует установления санитарной зоны.

6. В зоне застройки индивидуальными жилыми домами Ж-1, как вспомогательные виды использования земельных участков, рекомендуется проектировать площадки: для игр детей разного возраста, для отдыха взрослых, занятий физкультурой и спортом, установки мусоросборников, площадки для выгула собак и другие виды в соответствии с Правилами благоустройства.

Предельные (минимальные и (или) максимальные) размеры земельных участков и предельные параметры разрешенного строительства, реконструкции объектов капитального строительства

В соответствии с Законом Владимирской области от 25 февраля 2015 года № 10-ОЗ «О регулировании земельных отношений на территории Владимирской области»:

«Статья 6. Предельные размеры земельных участков, находящихся в государственной или муниципальной собственности, предоставляемых отдельным категориям граждан в собственность бесплатно

1. Максимальный размер земельных участков, предоставляемых гражданам, в случаях определенных пунктами 1 - 4-1, 4-3, 8 части 1 статьи 2 настоящего Закона, составляет 0,2 га.

2. Минимальный размер земельных участков, предоставляемых гражданам, в случаях определенных пунктами 1 - 4-1, 4-3, 8 части 1 статьи 2 настоящего Закона, составляет 0,06 га».

«Статья 2. Случаи предоставления земельных участков, находящихся в государственной или муниципальной собственности, отдельным категориям граждан в собственность бесплатно

1. Предоставление земельных участков, находящихся в государственной или муниципальной собственности, гражданам Российской Федерации в собственность бесплатно осуществляется однократно в случае предоставления:

1) земельного участка для индивидуального жилищного строительства из земель населенных пунктов по месту жительства гражданам, нуждающимся в жилых помещениях, предоставляемых по договорам социального найма, по основаниям, установленным статьей 51 Жилищного кодекса Российской Федерации, независимо от их имущественного положения, постоянно проживающим на территории Владимирской области не менее трех лет и имеющим трех и более детей в возрасте до 18 лет, проживающих с ними, и (или) в возрасте до 23 лет, при условии обучения детей, достигших возраста 18 лет, в общеобразовательных организациях, в профессиональных образовательных организациях или образовательных организациях высшего образования по очной форме обучения.

Достижение ребенком (детьми) возраста 18 лет после принятия гражданина на учет для предоставления земельного участка не является основанием для отказа в предоставлении земельного участка в порядке, предусмотренном статьей 3 настоящего Закона;

1-1) земельного участка для ведения садоводства, огородничества из земель населенных пунктов по месту жительства гражданам, независимо от их имущественного положения и обеспеченности жильем помещениями, постоянно проживающим на территории Владимирской области не менее трех лет и имеющим трех и более детей, один или более из которых является ребенком-инвалидом, в возрасте до 18 лет, проживающих с ними, и (или) в возрасте до 23 лет, при условии обучения детей, достигших возраста 18 лет, в общеобразовательных организациях, в профессиональных образовательных организациях или образовательных организациях высшего образования по очной форме обучения.

Достижение ребенком (детьми) возраста 18 лет после принятия гражданина на учет для предоставления земельного участка не является основанием для отказа в предоставлении земельного участка в порядке, предусмотренном статьей 3 настоящего Закона;

2) земельного участка, предоставленного в аренду для индивидуального жилищного строительства после вступления в силу Земельного кодекса Российской Федерации гражданам, указанным в пунктах 1, 3, 4, 4-1 части 1 настоящей статьи;

3) земельного участка для индивидуального жилищного строительства из земель населенных пунктов по месту жительства гражданам, нуждающимся в жилых помещениях, предоставляемых по договорам социального найма, по основаниям, установленным статьей 51 Жилищного кодекса Российской Федерации, независимо от их имущественного положения, постоянно проживающим на территории Владимирской области не менее трех лет и являющимся приемными родителями, воспитывающими в течение не менее пяти лет, предшествующих дню обращения за земельным участком, трех и более детей-сирот и (или) детей, оставшихся без попечения родителей. Земельные участки предоставляются указанной категории граждан в случае исполнения обязанностей приемных родителей по договору о приемной семье в течение 7 лет подряд, предшествующих дню обращения за земельным участком;

4) земельного участка для индивидуального жилищного строительства из земель населенных пунктов по месту жительства гражданам, независимо от их имущественного положения и обеспеченности жильем помещениями, постоянно проживающим на территории Владимирской области не менее трех лет и имеющим восемь и более детей в возрасте до 18 лет, проживающих с ними, и (или) в возрасте до 23 лет, при условии обучения детей, достигших возраста 18 лет, в общеобразовательных организациях, в профессиональных образовательных организациях или образовательных организациях высшего образования по очной форме обучения.

Достижение ребенком (детьми) возраста 18 лет после принятия гражданина на учет для предоставления земельного участка не является основанием для отказа в предоставлении земельного участка в порядке, предусмотренном статьей 3 настоящего Закона;

4-1) земельного участка для индивидуального жилищного строительства из земель населенных пунктов по месту жительства гражданам, постоянно проживающим на территории Владимирской области не менее трех лет, в случае рождения трех и более детей одновременно, независимо от их имущественного положения и обеспеченности жильем помещениями;

4-2) земельного участка, предоставленного в аренду для индивидуального жилищного строительства или ведения личного подсобного хозяйства из земель населенных пунктов, на котором расположен объект недвижимости (жилой дом), принадлежащий на праве общей долевой собственности всем членам семьи (родителям и детям), гражданам, имеющим ребенка-инвалида в возрасте до 18 лет, проживающего с ними.

Достижение ребенком возраста 18 лет после принятия гражданина на учет для предоставления земельного участка не является основанием для

отказа в предоставлении земельного участка в порядке, предусмотренном статьей 3 настоящего Закона;

4-3) земельного участка гражданам в случаях, установленных пунктами 1 - 4-1 настоящей части, если один или оба родителя имеют статус военнослужащего в соответствии с Федеральным законом от 27 мая 1998 года N 76-ФЗ "О статусе военнослужащих", без учета проживания указанных граждан на территории Владимирской области не менее трех лет;

5) земельного участка для индивидуального жилищного строительства из земель населенных пунктов по месту жительства или работы работникам сельскохозяйственных организаций или руководителям и специалистам организаций социальной сферы села, проживающим в сельской местности не менее 1 года и имеющим обеспеченность жилой площадью ниже социальной нормы площади жилья во Владимирской области.

6) земельного участка, предоставленного в аренду для индивидуального жилищного строительства из земель населенных пунктов по месту жительства или работы категориям граждан, указанным в пункте 5 части 1 настоящей статьи, после вступления в силу Земельного кодекса Российской Федерации;

7) земельного участка для индивидуального жилищного строительства из земель населенных пунктов по месту жительства гражданам, постоянно проживающим на территории Владимирской области не менее трех лет и являющимся чемпионами и (или) призерами Олимпийских игр, Паралимпийских игр, Сурдлимпийских игр, имеющим спортивное звание "Заслуженный мастер спорта России", чемпионами мира и (или) чемпионами Европы по олимпийским видам спорта, имеющим спортивное звание "Заслуженный мастер спорта России";

8) земельного участка для индивидуального жилищного строительства, ведения личного подсобного хозяйства, ведения гражданами садоводства или огородничества для собственных нужд, находящегося в государственной или муниципальной собственности и переданного в государственную собственность Владимирской области согласно Федеральному закону от 8 декабря 2011 года N 423-ФЗ "О порядке безвозмездной передачи военного недвижимого имущества в собственность субъектов Российской Федерации, муниципальную собственность и о внесении изменений в отдельные законодательные акты Российской Федерации", а при отсутствии такого земельного участка - другого земельного участка для индивидуального жилищного строительства, ведения личного подсобного хозяйства, ведения гражданами садоводства или огородничества для собственных нужд, находящегося в государственной или муниципальной собственности, военнослужащим, лицам, заключившим контракт о пребывании в добровольческом формировании, содействующем выполнению задач, возложенных на Вооруженные Силы Российской Федерации (войска национальной гвардии Российской Федерации), и лицам, проходящим (проходившим) службу в войсках национальной гвардии Российской Федерации, отдельных федеральных государственных органах (Следственном комитете Российской Федерации, Министерстве внутренних дел Российской Федерации, Федеральной службе исполнения наказаний, Министерстве Российской Федерации по делам гражданской обороны, чрезвычайным ситуациям и ликвидации последствий стихийных бедствий, органах государственной охраны, Федеральной таможенной службе, Государственной фельдъегерской службе Российской Федерации, Федеральной службе судебных приставов) и имеющим воинские, специальные звания или классные чины имеющим специальные звания удостоенным звания Героя Российской Федерации или награжденным орденами Российской Федерации за заслуги, проявленные в ходе участия в специальной военной операции, проводимой на территориях

Украины, Донецкой Народной Республики, Луганской Народной Республики, Запорожской области, Херсонской области с 24 февраля 2022 года, и являющимся ветеранами боевых действий (далее - участники специальной военной операции), а также членам семей указанных военнослужащих и лиц, погибших (умерших) вследствие увечья (ранения, травмы, контузии) или заболевания, полученных ими в ходе участия в специальной военной операции (далее - члены семей погибших (умерших) участников специальной военной операции).

Земельные участки предоставляются указанным гражданам в случае, если на день завершения своего участия в специальной военной операции, проводимой на территориях Украины, Донецкой Народной Республики, Луганской Народной Республики, Запорожской области, Херсонской области с 24 февраля 2022 года (далее - специальная военная операция), участники специальной военной операции были зарегистрированы по месту жительства на территории Владимирской области, а при отсутствии такой регистрации - по месту пребывания на территории Владимирской области.

Членами семей погибших (умерших) участников специальной военной операции признаются проживающие на территории Владимирской области:

- а) супруга (супруг), не вступившая (не вступивший) в повторный брак;
- б) дети старше 18 лет, если они стали инвалидами до достижения ими возраста 18 лет;
- в) дети в возрасте до 23 лет, при условии обучения детей, достигших возраста 18 лет, в общеобразовательных организациях, в профессиональных образовательных организациях или образовательных организациях высшего образования по очной форме обучения;
- г) родители.

2. Действие настоящей статьи не распространяется на земельные участки, изъятые или ограниченные в обороте, в соответствии с действующим законодательством».

Предельные размеры земельных участков устанавливаются в соответствии с таблицей 36-3.

Таблица 36-3

№ п/п	Наименование показателя	Значение показателя
1	Размер земельного участка для индивидуального жилищного строительства: - минимальный - максимальный	400 кв. м 2500 кв. м
2	Размер земельного участка для ведения личного подсобного хозяйства: - минимальный - максимальный	1500 кв. м 2500 кв. м
3	Размер земельного участка для ведения садоводства и (или) ведения дачного хозяйства: - минимальный - максимальный	600 кв. м 2500 кв. м
4	Размер земельного участка для ведения дачного хозяйства: - минимальный - максимальный	600 кв. м 2500 кв. м
5	Размер земельного участка для ведения огородничества: - минимальный - максимальный	200 кв. м 600 кв. м

Земельные участки, образованные до момента утверждения Правил, предельные минимальные (максимальные) размеры которых не соответствуют данному градостроительному регламенту, могут использоваться без установления срока приведения их в соответствие с градостроительным регламентом, за исключением случаев, если использование таких земельных участков опасно для жизни или здоровья человека, для окружающей среды, объектов культурного наследия.

В случае если по инициативе правообладателей земельных участков осуществляются разделение земельного участка на несколько земельных участков, объединение земельных участков в один земельный участок, изменение общей границы земельных участков, размеры образованных земельных участков не должны превышать предусмотренные градостроительным регламентом максимальные размеры земельных участков и не должны быть меньше предусмотренных градостроительным регламентом минимальных размеров земельных участков.

Обязательным условием разделения земельного участка на несколько земельных участков является наличие прохода и проезда к каждому образованному земельному участку.

Объединение земельных участков в один земельный участок допускается только при условии, если образованный земельный участок будет находиться в границах одной территориальной зоны.

Размеры земельных участков для условно разрешенных видов использования определяются на основании предпроектных предложений, разрабатываемой документации по планировке территории в соответствии с нормативами градостроительного проектирования и иными требованиями к объектам, указанным в данной категории.

На территории зоны могут размещаться временные объекты киоски, лоточная торговля, павильоны розничной торговли и обслуживания населения в соответствии со схемой размещения нестационарных торговых объектов Киржачского района в соответствии со статьей 39.36 Земельного кодекса Российской Федерации.

Минимальное расстояние от объекта капитального строительства до красной линии улиц и проездов определяется линиями градостроительного регулирования на основании документации по планировке территории (проект планировки, проект межевания), а при ее отсутствии действующими нормами и правилами (но составляет: от улиц, переулков – не менее 5,0 м; проездов – не менее 3,0 м).

В сложившейся застройке строительство новых зданий, в том числе на месте снесенных, должно производиться по существующей линии застройки.

Вспомогательные строения и сооружения, за исключением гаражей, размещать со стороны улиц не допускается. Расстояние от гаражей до красных линий улиц и проездов должно быть не менее 5 м.

Противопожарные расстояния между зданиями, сооружениями должны обеспечивать нераспространение пожара на соседние здания, сооружения в соответствии с требованиями Федерального закона от 22 июля 2008 года № 123-ФЗ «Технический регламент о требованиях пожарной безопасности». Противопожарные расстояния определяются по СП 4.13130.2013.

Минимальные отступы от границ соседних земельных участков устанавливаются в соответствии с нормативами градостроительного проектирования с учетом действующих строительных, экологических, санитарно-эпидемиологических, противопожарных, иных нормативов, в том числе настоящих Правил, и составляют не менее 3 м при условии соблюдения минимальных противопожарных расстояний между постройками, расположенными на соседних участках.

При условии ориентирования ската крыши на свой участок и отсутствия окон со стороны соседнего участка, а также при соблюдении требований

пожарной безопасности допускается уменьшать расстояние между границей соседнего земельного участка и хозяйственной постройкой (гараж, сарай и т.п.) до 1 м.

Расстояние между жилым строением (или домом) и границей соседнего участка измеряется от цоколя дома или от стены дома (при отсутствии цоколя), если элементы дома (эркер, крыльцо, навес, свес крыши и др.) выступают не более чем на 50 см от плоскости стены. Если элементы выступают более чем на 50 см, расстояние измеряется от выступающих частей или от проекции их на землю (консольный навес крыши, элементы второго этажа, расположенные на столбах и др.).

Расстояние между жилыми зданиями, жилыми и общественными, а также производственными зданиями следует принимать на основе расчетов инсоляции и освещенности, учета противопожарных требований и санитарных разрывов. При этом расстояния (бытовые разрывы) между длинными сторонами жилых зданий высотой 2 - 3 этажа должны быть не менее 15 м, между длинными сторонами и торцами этих же зданий с окнами из жилых комнат - не менее 10 м. В условиях реконструкции и в других сложных градостроительных условиях указанные расстояния могут быть сокращены при соблюдении норм инсоляции, освещенности и противопожарных требований, а также обеспечении непросматриваемости жилых помещений из окна в окно.

Тип здания, его высота и этажность в зоне (Ж-1) определяются в каждом случае индивидуально в соответствии с социально-демографическими, национально-бытовыми, архитектурно-композиционными, санитарно-гигиеническими и другими требованиями, предъявляемыми к формированию жилой среды, а также возможностью развития социальной, транспортной и инженерной инфраструктур и обеспечения пожарной безопасности.

Максимальное количество этажей устанавливается с учетом архитектурных, градостроительных традиций, ландшафтных и других местных особенностей, но не превышает для:

- жилых домов - 3 этажа; максимальная высота здания составляет не более 11,0 м с плоской кровлей (с учетом рельефа), не более 13,5 м - до конька скатной кровли. Как исключение: шпили, башни, флагштоки - без ограничения.
- гостевых - 1 этаж, возможно устройство мансардного этажа, максимальная высота - 7,0 м;
- для всех вспомогательных строений: высота от уровня земли до верха плоской кровли - не более 4 м; до конька скатной кровли - не более 5 м;
- здания общественно-делового, торгового, образовательного и иного назначения указанного в основных и условно разрешенных видах использования - 2 этажа.

Расчетные показатели плотности застройки приведены в таблице 36-4.

Таблица 36-4

Виды жилой застройки	Коэффициент застройки	Коэффициент плотности застройки
Застройка одно-, двухквартирными жилыми домами с приусадебными земельными участками	не более 0,2	не более 0,4
Застройка блокированными жилыми домами с приквартирными земельными участками	не более 0,3	не более 0,6

Примечания:

1. Коэффициент застройки - отношение площади, занятой под зданиями и сооружениями, к площади участка.
2. Коэффициент плотности застройки - отношение площади всех этажей

зданий и сооружений к площади участка.

3. Для жилых зон коэффициенты застройки и коэффициенты плотности застройки приведены для территории квартала (брутто) с учетом необходимых по расчету объектов обслуживания, гаражей; стоянок для автомобилей, зеленых насаждений, площадок и других объектов благоустройства.

Минимальные расстояния между строениями, сооружениями, зданиями (различного типа, вида и назначения), расположенными на соседних земельных участках, а также в границах одного земельного участка следует принимать на основе требований пожарной безопасности и расчетов инсоляции и освещенности (на стадии подготовки документации по планировке территории).

Минимальное расстояние от границ землевладения до строений, расположенных на соседнем участке:

- основного строения (жилого дома) - 3 м;
- от постройки для содержания скота и птицы - 4 м;
- других строений (бани, гаража, сарая и др.) - 1 м;
- от стволов высокорослых деревьев - 4 м, среднерослых - 2 м; от кустарника - 1 м.

Расстояние от дворового туалета до стен соседнего дома следует принимать не менее 12 м, до источника водоснабжения (колодца) - не менее 25 м.

Расстояние от окон жилых помещений (комнат, кухонь и веранд) до сарая для скота и птицы расположенных на соседних земельных участках по санитарным и бытовым условиям должно быть не менее 15 м.

Допускается блокировка хозяйственных построек к основному строению. Постройки для содержания скота и птицы допускается пристраивать только к усадебным одно-, двухквартирным домам при изоляции их от жилых комнат не менее чем тремя подсобными помещениями; при этом помещения для скота и птицы должны иметь изолированный наружный вход, расположенный не ближе 7 м от входа в дом.

Допускается блокировка хозяйственных построек на смежных приусадебных участках по взаимному согласию собственников земельных участков с учетом противопожарных требований.

Требования к ограждениям земельных участков:

- со стороны улиц рекомендуются разреженные и сетчатые заборы;
- характер ограждения, его высота должны быть единообразными как минимум на протяжении одного квартала с обеих сторон;
- ограждения с целью минимального затенения территории соседних земельных участков должны быть сетчатые или решетчатые высотой не более 1,8 м.

В зоне (Ж-1) необходимо предусматривать 100-процентную обеспеченность машино-местами для хранения и парковки легковых автомобилей и других транспортных средств в границах отведенного под застройку участка.

На садовом земельном участке могут возводиться жилое строение или жилой дом, хозяйственные строения и сооружения. На дачном земельном участке могут возводиться жилое строение или жилой дом, хозяйственные строения и сооружения. Возможность возведения на огородном земельном участке некапитального жилого строения, а также хозяйственных строений и сооружений определяется градостроительным регламентом территории. Возведение на огородном земельном участке капитальных зданий и сооружений запрещено.

Размещение ульев и пасек на территории населенных пунктов осуществляется в соответствии с требованиями экологических, санитарно-гигиенических, зоотехнических и ветеринарно-санитарных норм и правил

содержания пчел и иных правил и нормативов. Ульи на пасеках, расположенных на территориях населенных пунктов, садоводческих, дачно-огороднических, дачных объединений, размещаются на расстоянии не менее 10 м от границы соседнего земельного участка и не менее 50 м от жилых помещений. Территория пасеки (ульев) должна иметь сплошное ограждение высотой не менее 2 м. Размещение ульев на земельных участках на расстоянии менее 10 м от границы соседнего земельного участка допускается: при размещении ульев на высоте не менее 2 м; с отделением от зданий, строением, сооружением, густым кустарником высотой не менее 2 м.

Рекомендуемые удельные показатели нормируемых элементов территории населенных пунктов в пределах сельского поселения, необходимой при проектировании (реконструкции) дошкольных образовательных, общеобразовательных организаций и объектов обслуживания повседневного спроса принимаются в соответствии с нормативами градостроительного проектирования.

Иные показатели, не учтенные настоящими Правилами, применяются в соответствии с действующими нормативными правовыми и нормативно-техническими документами, в том числе нормативами градостроительного проектирования.

Ограничения использования земельных участков и объектов капитального строительства

В случае если земельный участок расположен в границах зоны с особыми условиями использования территорий (охранные; технические зоны объектов инженерного обеспечения; санитарно-защитные зоны; зоны охраны объектов культурного наследия (памятников истории и культуры); объекты культурного наследия народов Российской Федерации; водоохранные зоны; береговые полосы; зоны охраны источников питьевого водоснабжения; зоны охраняемых объектов; иные зоны, устанавливаемые в соответствии с законодательством Российской Федерации, техническими регламентами, инструкциями и иными нормативно-правовыми документами), правовой режим использования и застройки указанного земельного участка определяется совокупностью требований, указанных в нормативных актах Российской Федерации, технических регламентах, статье 37 настоящих Правил, при этом более строгие требования, относящиеся к одному и тому же параметру, поглощают более мягкие.

Правила землепользования и застройки муниципального образования сельское поселение Першинское Киржачского района Владимирской области», утвержденные решением Совета народных депутатов Першинского сельского поселения Киржачского района Владимирской области от 29.01.2010 № 1/2 (с изм. от 28.08.2025 № 14-154).

2.2. Информация о видах разрешенного использования земельного участка

№ п/п	Виды разрешенного использования по Классификатору		Описание вида разрешенного использования земельного участка
	наименование	код	
Основные виды разрешенного использования территориальной зоны Ж-1			
1	Для индивидуального жилищного строительства	2.1	Размещение жилого дома (отдельно стоящее здание количеством надземных этажей не более чем три, высотой не более двадцать метров, которое состоит из комнат и помещений вспомогательного использования предназначенных для удовлетворения гражданами бытовых и иных нужд, связанных

№ п/	Виды разрешенного использования по Классификатору		Описание вида разрешенного использования земельного участка
	наименование	код	
			их проживанием в таком здании, предназначенного для раздела самостоятельные объекты недвижимости) выращивание сельскохозяйственных культур размещение гаражей для собственных нужд хозяйственных построек
2	Для ведения личного подсобного хозяйства (приусадебный земельный участок)	2.2	Размещение жилого дома, указанного в описании вида разрешенного использования кодом 2.1; производство сельскохозяйственной продукции; размещение гаража и иных вспомогательных сооружений; содержание сельскохозяйственных животных
3	Блокированная жилая застройка	2.3	Размещение жилого дома, блокированного другим жилым домом (другими жилыми домами в одном ряду общей боковой стеной (общими боковыми стенами) без проемов и имеющей отдельный выход на земельный участок) разведение декоративных и плодовых деревьев, овощных и ягодных культур размещение гаражей для собственных нужд и иных вспомогательных сооружений обустройство спортивных и детских площадок площадок для отдыха
4	Обслуживание жилой застройки	2.7	Размещение объектов капитального строительства, размещение которых предусмотрено видами разрешенного использования с кодами 3.1, 3.2, 3.3, 3.4, 3.4.1, 3.5.1, 3.6, 3.7, 3.10.1, 4.1, 4.2, 4.4, 4.6, 5.1.2, 5.1.3, если их размещение необходимо для обслуживания жилой застройки, а также связано с проживанием граждан, не причиняет вреда окружающей среде и санитарному благополучию, не нарушает права жителей, не требует установления санитарной зоны
5	Земельные участки (территории) общего пользования	12.	Земельные участки общего пользования. Содержание данного вида разрешенного использования включает в себя содержание видов разрешенного использования с кодами 12.0.1 - 12.0.2

Условно разрешенные виды использования территориальной зоны Ж-1

1	Коммунальное обслуживание	3.1	Размещение зданий и сооружений в целях обеспечения физических и юридических лиц коммунальными услугами. Содержание данного вида разрешенного использования включает в себя содержание видов разрешенного использования с кодами 3.1.1 - 3.1.2
2	Социальное обслуживание	3.2	Размещение зданий, предназначенных для оказания гражданам социальной помощи. Содержание данного вида разрешенного использования включает в себя содержание

п/п	Виды разрешенного использования по Классификатору		Описание вида разрешенного использования земельного участка
	наименование	код	
			видов разрешенного использования с кодами 3.2.1 - 3.2.4
3	Бытовое обслуживание	3.3	Размещение объектов капитального строительства, предназначенных для оказания населению или организациям бытовых услуг (мастерские мелкого ремонта, ателье, бань, парикмахерские, прачечные, химчистки, похоронные бюро)
4	Здравоохранение	3.4	Размещение объектов капитального строительства, предназначенных для оказания гражданам медицинской помощи. Содержание данного вида разрешенного использования включает в себя содержание видов разрешенного использования с кодами 3.4.1 - 3.4.2
5	Амбулаторно-поликлиническое обслуживание	3.4	размещение объектов капитального строительства, предназначенных для оказания гражданам амбулаторно-поликлинической медицинской помощи (поликлиники, фельдшерские пункты, пункты здравоохранения, центры матери и ребенка, диагностические центры, молочные кухни, станции донорства крови, клинические лаборатории)
6	Дошкольное, начальное и среднее общее образование	3.5	Размещение объектов капитального строительства, предназначенных для просвещения, дошкольного, начального среднего общего образования (детские ясли, детские сады, школы, лицеи, гимназии, художественные, музыкальные школы, образовательные кружки и иные организации, осуществляющие деятельность по воспитанию, образованию и просвещению), в том числе зданий, спортивных сооружений, предназначенных для занятия обучающихся физической культурой и спортом
7	Культурное развитие	3.6	Размещение зданий и сооружений, предназначенных для размещения объектов культуры. Содержание данного вида разрешенного использования включает в себя содержание видов разрешенного использования с кодами 3.6.1 - 3.6.3
8	Религиозное использование	3.7	Размещение зданий и сооружений религиозного использования. Содержание данного вида разрешенного использования включает в себя содержание видов разрешенного использования с кодами 3.7.1 - 3.7.2
9	Амбулаторное ветеринарное обслуживание	3.10	Размещение объектов капитального строительства, предназначенных для оказания ветеринарных услуг без содержания животных
10	Деловое управление	4.1	размещение объектов капитального строительства с целью: размещения объектов управленческой деятельности, не связанной

№ п/	Виды разрешенного использования по Классификатору		Описание вида разрешенного использования земельного участка
	наименование	код	
			государственным или муниципальным управлением и оказанием услуг, а также целью обеспечения совершения сделок, требующих передачи товара в момент совершения между организациями, в том числе биржевая деятельность (за исключением банковской и страховой деятельности)
11	Рынки	4.3	размещение объектов капитального строительства, сооружений, предназначенных для организации постоянной или временной торговли (ярмарка, рынок, базар), с учетом того, что каждое из торговых мест располагает торговой площадью более 200 кв. м: размещение гаражей и (или) стоянок для автомобилей сотрудников и посетителей рынка
12	Магазины	4.4	размещение объектов капитального строительства, предназначенных для продажи товаров, торговая площадь которых составляет до 5000 кв.м
13	Общественное питание	4.6	размещение объектов капитального строительства в целях устройства мест общественного питания (рестораны, кафе, столовые, закусочные, бары)
14	Гостиничное обслуживание	4.7	Размещение гостиниц
15	Служебные гаражи	4.9	Размещение постоянных или временных гаражей, стоянок для хранения служебного автотранспорта, используемого в целях осуществления видов деятельности предусмотренных видами разрешенного использования с кодами 3.0, 4.0, а также для стоянки и хранения транспортных средств общего пользования, в том числе в депо
16	Ведение огородничества	13.	Осуществление отдыха и (или) выращивания гражданами для собственных нужд сельскохозяйственных культур; размещение хозяйственных построек, не являющихся объектами недвижимости, предназначенных для хранения инвентаря и урожая сельскохозяйственных культур
17	Ведение садоводства	13.	Осуществление отдыха и (или) выращивания гражданами для собственных нужд сельскохозяйственных культур; размещение для собственных нужд садового дома, жилого дома, указанного в описании вида разрешенного использования с кодом 2.1 хозяйственных построек и гаражей для собственных нужд

3. Предельные (минимальные и (или) максимальные) размеры земельного участка и предельные параметры разрешенного строительства, конструкции объекта капитального строительства, установленные

регламент не устанавливается	территории			разрешенного использования	разрешенного использования	количество этажей и (или) предельная высота зданий, строений, сооружений	процент застройки и в границах земельного участка, определяемый как отношение суммарной площади земельного участка, которая может быть застроена, ко всей площади земельного участка	и к параметрам объекта капитального строительства	отступы от границ земельного участка в целях определения мест допустимого размещения зданий, строений, сооружений, за пределами которых запрещено строительство зданий, строений, сооружений	и к размещению объектов капитального строительства
1	2	3	4	5	6	7	8	9	10	11
-	-	-	-	-	--	-	-	-	-	-

3. Информация о расположенных в границах земельного участка объектах капитального строительства и объектах культурного наследия

3.1. Объекты капитального строительства

Информация отсутствует, информация отсутствует

согласно чертежу (ам) (назначение объекта капитального градостроительного плана) строительства, этажность, высотность, общая площадь, площадь застройки)

инвентаризационный или кадастровый номер: информация отсутствует

3.2. Объекты, включенные в единый государственный реестр объектов культурного наследия (памятников истории и культуры) народов Российской Федерации:

информация отсутствует, информация отсутствует,
согласно чертежу (ам) (назначение объекта культурного наследия, градостроительного плана) общая площадь, площадь застройки)

информация отсутствует
(наименование органа государственной власти, принявшего решение о включении выявленного объекта культурного наследия в реестр, реквизиты этого решения)

регистрционный номер в реестре информация отсутствует

Информация о расчетных показателях минимально допустимого уровня обеспеченности территории объектами коммунальной, транспортной, социальной инфраструктур и расчетных показателях максимально допустимого уровня территориальной доступности указанных объектов для населения в случае, если земельный участок расположен в границах территории, в отношении которой предусматривается осуществление деятельности по комплексному и устойчивому развитию территории:

Информация о расчетных показателях минимально допустимого уровня обеспеченности территории

объекты коммунальной инфраструктуры

Объекты транспортной инфраструктуры

Объекты социальной инфраструктуры

Наименование вида объекта	Единица измерения	Расчетный показатель	Наименование вида объекта	Единица измерения	Расчетный показатель	Наименование вида объекта	Единица измерения	Расчетный показатель
1	2	3	4	5	6	7	8	9
-	-	-	-	-	-	-	-	-

Информация о расчетных показателях максимально допустимого уровня территориальной доступности

Наименование вида объекта	Единица измерения	Расчетный показатель	Наименование вида объекта	Единица измерения	Расчетный показатель	Наименование вида объекта	Единица измерения	Расчетный показатель
1	2	3	4	5	6	7	8	9
-	-	-	-	-	-	-	-	-

5. Информация об ограничениях использования земельного участка, в том числе если земельный участок полностью или частично расположен в границах зон с особыми условиями использования территорий:

Сведения об ограничениях права на объект недвижимости, обременениях данного объекта, не зарегистрированных в реестре прав, ограничений прав и обременений недвижимого имущества: Вид ограничения (обременения): Ограничения прав на земельный участок, предусмотренные статьей 56 Земельного кодекса Российской Федерации; срок действия: с 04.07.2025; Реквизиты документа-основания: Приказ "Об установлении приаэродромной территории аэродрома экспериментальной авиации Киржач" от 2020-07-28 № 2431 выдан: Министерство промышленности и торговли Российской Федерации. Вид ограничения (обременения): Ограничения прав на земельный участок, предусмотренные статьей 56 Земельного кодекса Российской Федерации; срок действия: с 04.07.2025; Реквизиты документа-основания: Приказ "Об установлении приаэродромной территории аэродрома экспериментальной авиации Киржач" от 2020-07-28 № 2431 выдан: Министерство промышленности и торговли Российской Федерации. Земельный участок подлежит снятию с государственного кадастрового учета по истечении пяти лет со дня его государственного кадастрового учета, если на него не будут зарегистрированы права. Подзона № 6 Зоны с особыми условиями использования территорий - приаэродромной территории аэродрома экспериментальной авиации Киржач. Запрещается размещать объекты, способствующие привлечению и массовому скоплению птиц. В соответствии с письмом Росавиации от 03.08.2018 №Исх-19400/04, в границах шестой подзоны запрещается размещение полигонов твердых коммунальных отходов (ТКО), скотобоен, ферм, скотомогильников, мусоросжигательных и мусороперерабатывающих заводов, объектов сортировки ТКО, рыбных хозяйств. Целесообразно учесть запрет вспашки сельскохозяйственных земель в светлое время суток. Зона с особыми условиями использования территории - приаэродромная территория аэродрома экспериментальной авиации Киржач. Согласно п.1 Правил выделения на приаэродромной территории подзон, утвержденных постановлением Правительства РФ от 12.12.2017 №1460, с учетом Проекта, составленного ООО «Зеленый город» в 2019 году, на приаэродромной территории Аэродрома экспериментальной авиации Киржач выделены подзоны №1, №3, №4, №5, №6, №7. Ограничения использования объектов недвижимости: 1) Запрещается размещать объекты, предназначенные для организации и обслуживания воздушного движения и воздушных перевозок, обеспечения взлета, посадки, руления и стоянки воздушных судов. 2) Запрещается размещать объекты, высота которых превышает ограничения, установленные уполномоченным Правительством РФ федеральным органом исполнительной власти, при установлении соответствующей приаэродромной территории. Максимальная абсолютная высота застройки (и размещаемого объекта) в пределах внешней горизонтальной поверхности 265 м. 3) Запрещается размещать объекты, создающие помехи в работе наземных объектов средств и систем

обслуживания воздушного движения, навигации, посадки и связи, предназначенных для организации воздушного движения и расположенных вне первой подзоны. Ограничено размещение, строительство и сооружение воздушных высоковольтных линий электропередач с напряжением от 220 кВ, трансформаторных подстанций, промышленных электроустановок, сооружений, имеющих значительные металлические массы, к которым относятся: металлические мосты, проволочные ограждения, промышленные и другие крупные строения. Установлены зоны ограничения застройки по высоте (абсолютная максимальная высота – от 141 м до 146 м). 4) Устанавливаются ограничения по размещению опасных производственных объектов 1-4 классов опасности, согласно Федеральному закону от 21.07.1997 № 116-ФЗ, функционирование которых может повлиять на безопасность полетов воздушных судов. Запрещено размещение магистральных газопроводов и других объектов, из которых возможен выброс или утечка газа в атмосферу. 5) Запрещается размещать объекты, способствующие привлечению и массовому скоплению птиц. В соответствии с письмом Росавиации от 03.08.2018 №Исх-19400/04, в границах шестой подзоны запрещается размещение полигонов твердых коммунальных отходов (ТКО), скотобоен, ферм, скотомогильников, мусоросжигательных и мусороперерабатывающих заводов, объектов сортировки ТКО, рыбных хозяйств. Целесообразно учесть запрет вспашки сельскохозяйственных земель в светлое время суток. 6) Ввиду превышения уровня шумового и электромагнитного воздействий, концентраций загрязняющих веществ в атмосферном воздухе запрещается размещать объекты, виды которых в зависимости от их функционального назначения определяются уполномоченным федеральным органом исполнительной власти при установлении соответствующей приаэродромной территории с учетом требований законодательства в области обеспечения санитарно-эпидемиологического благополучия населения, если иное не установлено федеральными законами. Вводятся ограничения использования земельных участков и (или) расположенных на них объектов недвижимости и осуществления экономической и иной деятельности. Для дневного времени суток (с 7:00 до 23:00) не допускается использование земельных участков в целях размещения жилой застройки, объектов образовательного и медицинского назначения, спортивных сооружений открытого типа, организаций отдыха детей и их оздоровления, зон рекреационного назначения и для ведения дачного хозяйства и садоводства (НЕ ПРИМЕНЯЕТСЯ в отношении земельных участков и (или) расположенных на них объектов недвижимости, права на которые возникли у граждан или юридических лиц до дня вступления в силу Федерального закона от 01.07.2017 №135-ФЗ).

Информация о границах зон с особыми условиями использования территорий, если земельный участок полностью или частично расположен в границах таких зон:

	Обозначение (номер) характерной точки	Перечень координат характерных точек в системе координат, используемой для ведения Единого государственного реестра недвижимости	
		X	Y
Границы транспортной зоны	1	180236.54	126951.91
	2	180239.81	126977.93
	3	180201.46	126981.75
	4	180198.97	126955.65

7. Информация о границах зон действия публичных сервитутов
информация отсутствует

Обозначение (номер) характерной точки	Перечень координат характерных точек в системе координат, используемой для ведения Единого государственного реестра недвижимости	
	X	Y
-	-	-

8. Номер и (или) наименование элемента планировочной структуры, в границах которого расположен земельный участок
информация отсутствует, информация отсутствует
(согласно чертеж) (назначение объекта капитального строительства)

9. Информация о технических условиях подключения (технологического присоединения) объектов капитального строительства к сетям инженерно-технического обеспечения, определенных с учетом программ комплексного развития систем коммунальной инфраструктуры поселения, городского округа
информация отсутствует

10. Реквизиты нормативных правовых актов субъекта Российской Федерации, муниципальных правовых актов, устанавливающих требования к благоустройству территории

Правила по обеспечению чистоты, порядка и благоустройства на территории муниципального образования сельское поселение Першинское Киржачского района Владимирской области, утвержденные решением Совета народных депутатов муниципального образования сельское поселение Першинское от 26.07.2017 года № 8/21

11. Информация о красных линиях: информация отсутствует

Обозначение (номер) характерной точки	Перечень координат характерных точек в системе координат, используемой для ведения Единого государственного реестра недвижимости	
	X	Y
-	-	-

